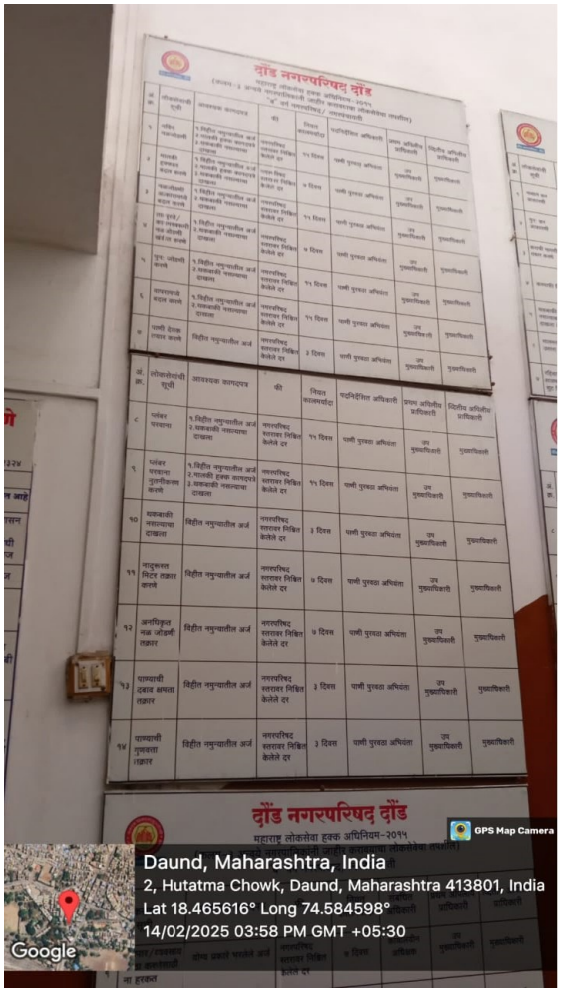
दौंड नगरपरिषद दौंड
महाराष्ट्र लोकसेवा हक्क अधिनियम-२०१५
GPS Map Camera
Daund, Maharashtra, India
2, Hutatma Chowk, Daund, Maharashtra 413801, India
Lat 18.465616° Long 74.584598°
14/02/2025 03:58 PM GMT +05:30
Google

दौंड नगरपरिषद दौंड
महाराष्ट्र लोकसेवा हक्क अधिनियम-२०१५
(कलम-३ अन्वये नगरपालिकांनी जाहीर करावयाचा लोकसेवेचा तपशील)
"ब" वर्ग नगरपरिषदा
GPS Map Camera
Daund, Maharashtra, India
Town Hall, Ambedkar Chowk, Daund, Maharashtra 413801, India
Lat 18.465615° Long 74.584545°
14/02/2025 03:59 PM GMT +05:30
Google

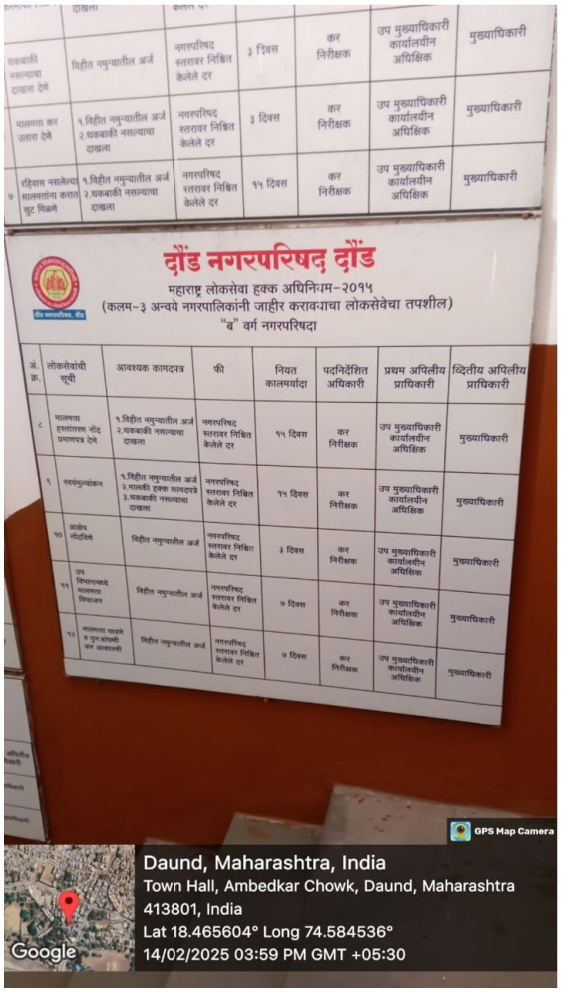
दौंड नगरपरिषद दौंड
महाराष्ट्र लोकसेवा हक्क अधिनियम-२०१५
(कलम-३ अन्वये नगरपालिकांनी जाहीर करावयाचा लोकसेवेचा तपशील)
"ब" वर्ग नगरपरिषदा
GPS Map Camera
Daund, Maharashtra, India
Town Hall, Ambedkar Chowk, Daund, Maharashtra 413801, India
Lat 18.465604° Long 74.584536°
14/02/2025 03:59 PM GMT +05:30
Google

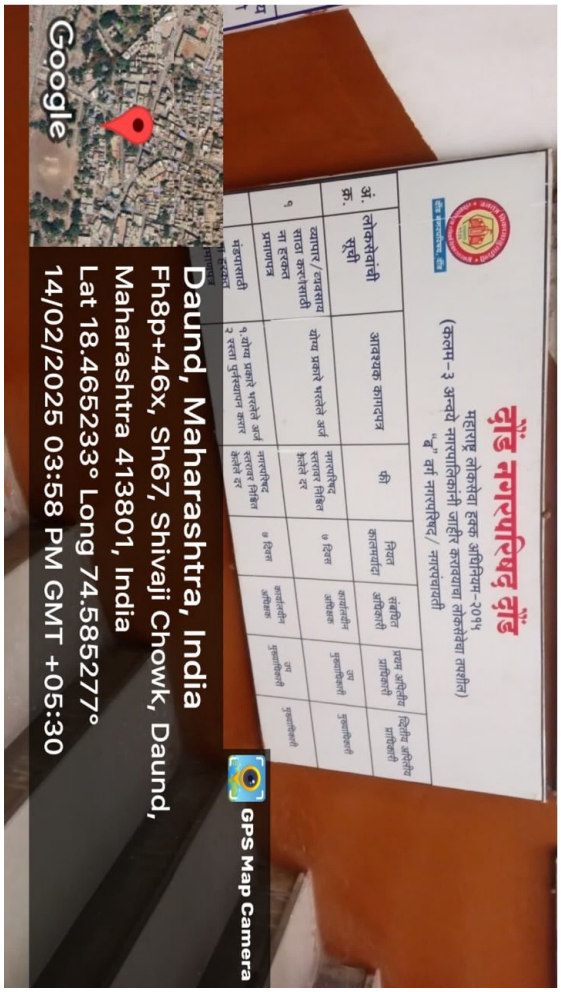
दौंड नगरपरिषद दौंड
महाराष्ट्र लोकसेवा हक्क अधिनियम-२०१५
(कलम-३ अन्वये नगरपालिकांनी जाहीर करावयाचा लोकसेवेचा तपशील)
"ब" वर्ग नगरपरिषदा/ नगरपंचायती
GPS Map Camera
Daund, Maharashtra, India
Fh8p+46x, Sh67, Shivaji Chowk, Daund, Maharashtra 413801, India
Lat 18.465233° Long 74.585277°
14/02/2025 03:58 PM GMT +05:30
Google